

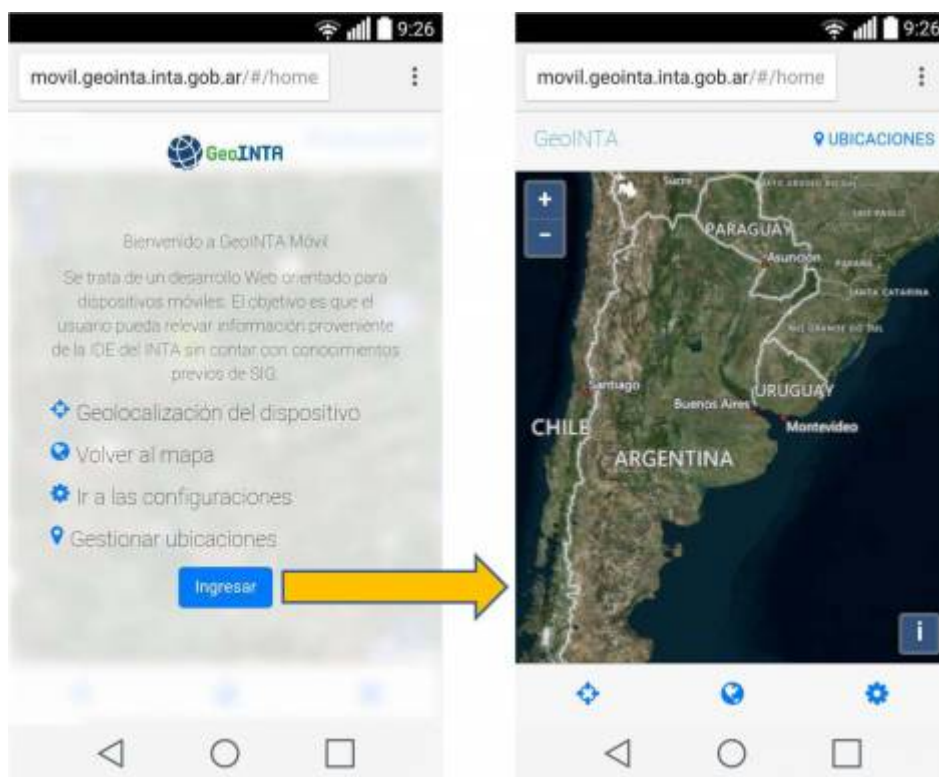
# GeoINTA Móvil

## Acceso





El acceso al Visor GeoINTA Móvil se realiza a través de la siguiente url:

```
http://movil.geointa.inta.gob.ar
```

## Interfaz




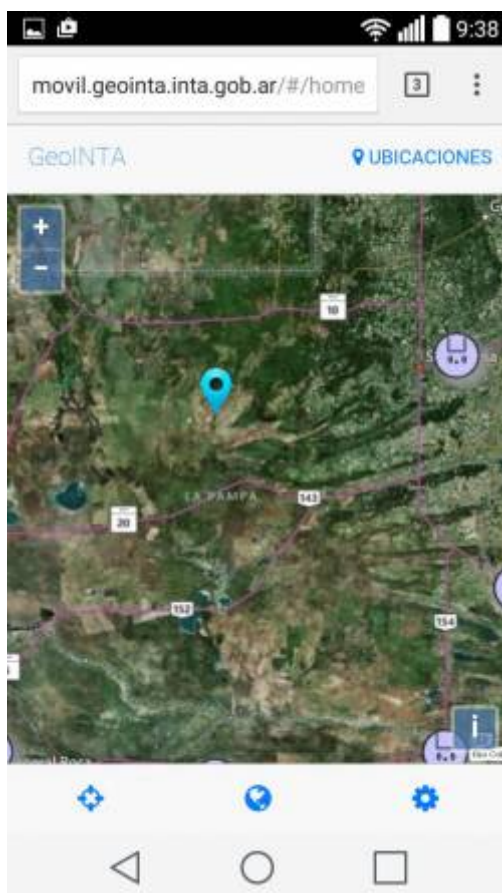
En la interfaz de GeoINTA Móvil se encuentran las siguientes herramientas:

Herramienta	Función
	<b>Configuraciones:</b> Esta opción permite que podamos cambiar opciones de la interfaz. Por ejemplo: Capas base de la interfaz y Capas con información adicional que se despliega en la interfaz
	<b>Geolocalizar el dispositivo:</b> Permite localizar en el mapa la posición del Usuario. Es necesario tener el GPS del dispositivo móvil activado.
	<b>Gestionar Ubicaciones:</b> Esta opción permite acceder a la información de un punto determinado por el Usuario, guardar una ubicación y exportar los datos de los puntos guardados.
	<b>Retornar al mapa:</b> Muestra nuevamente el mapa base del visor.

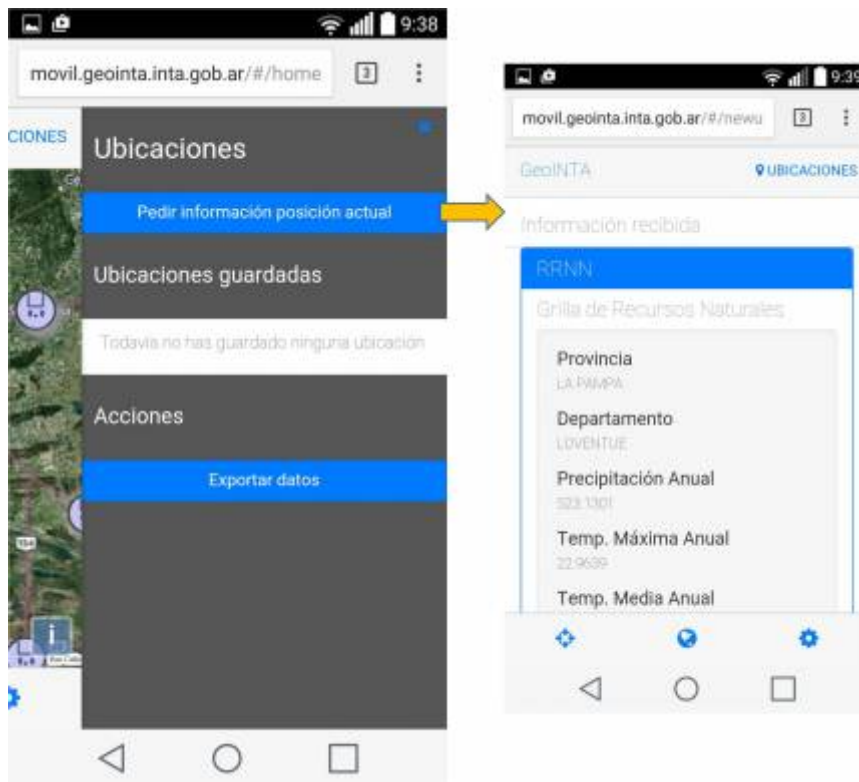
# Funcionalidad

## Consultar la información de una Ubicación

GeoINTA Móvil permite que el usuario localice su posición actual a través de la Geolocalización o puede marcar puntos de interés al tocar la ubicación deseada en mapa del visor. El ícono celeste  marca la posición en el mapa.

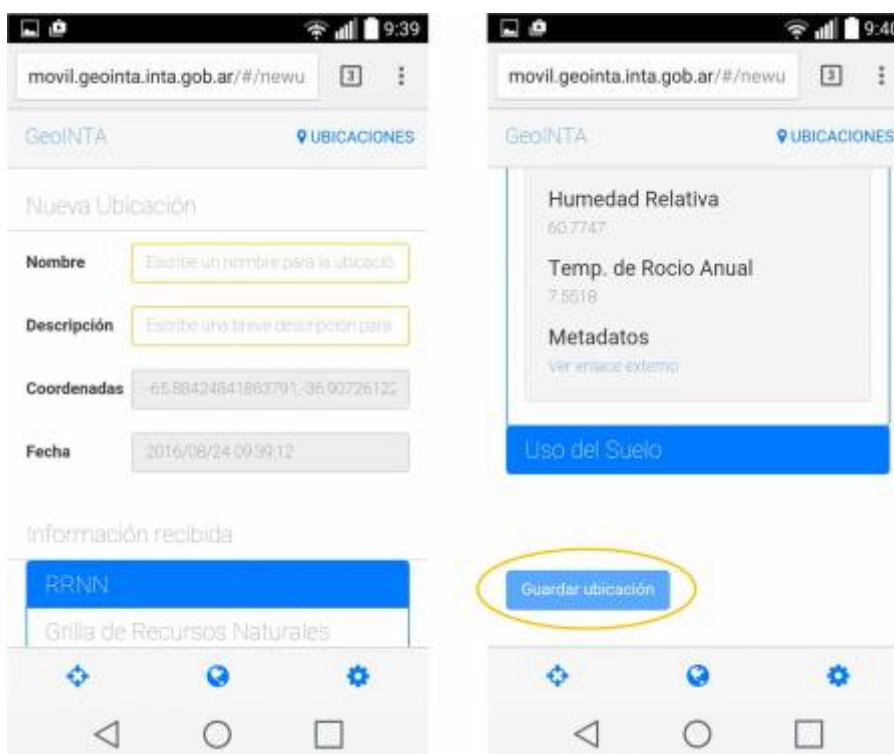


En [UBICACIONES](#), es posible acceder a la información del punto. En caso de que surga un error en la búsqueda de datos, es recomendable guardar la ubicación y pedir la información en otro momento.



### Guardar un Punto

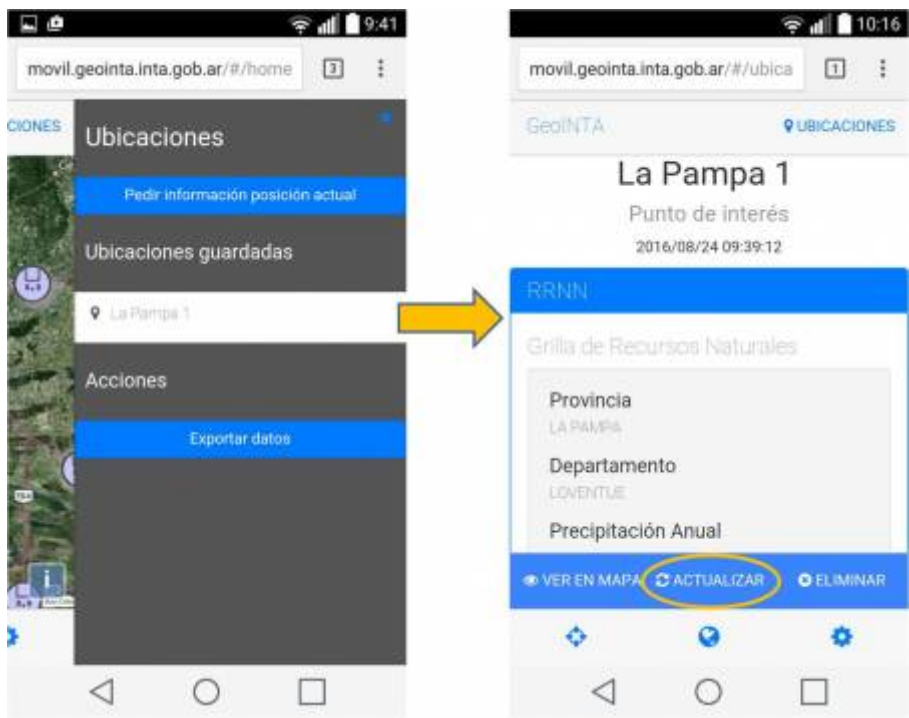
Para guardar un punto de inter3s, se debe introducir el Nombre del punto, una descripci3n y luego hacer clic en **Guardar ubicaci3n**. Al guardar el punto, el marcador de posici3n aparecer3 en el visor de color verde 📍.



### Actualizar Puntos

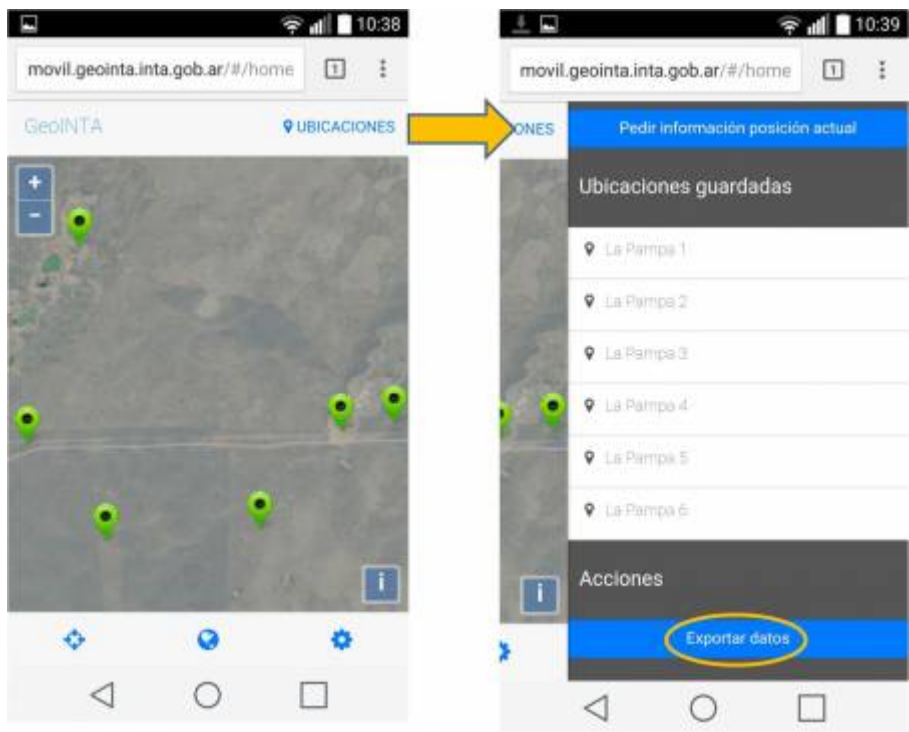
Es posible volver a consultar puntos que el Usuario guard3. Para ello, seleccionar el punto de inter3s

en **Ubicaciones Guardadas** y hacer clic en **Actualizar**.

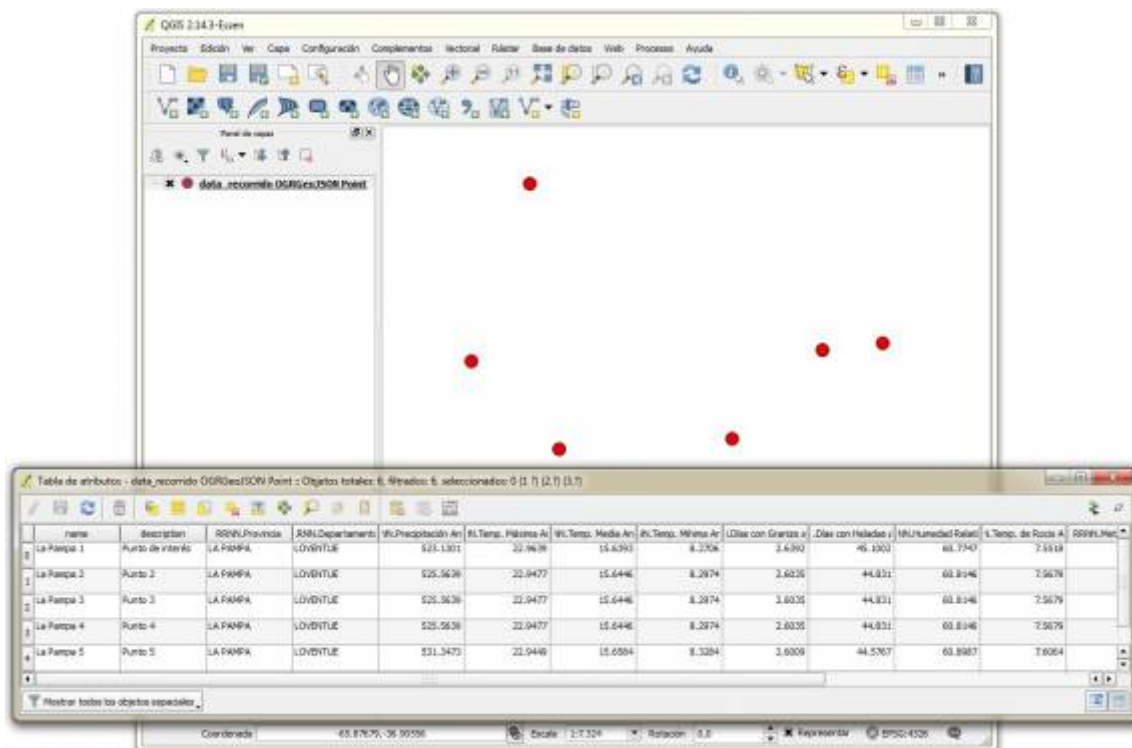


### Descargar Puntos

Los puntos guardados se descargan en formato *GeoJSON*. El archivo contiene la ubicación geográfica de los puntos, el nombre y la descripción introducidas por el Usuario y la información asociada.



Para visualizarlos, se debe abrir el archivo con cualquier software de SIG, como QGIS, GvSIG, etc.



From:

<http://wiki.geointa.inta.gob.ar/> - **GeoINTA**

Permanent link:

[http://wiki.geointa.inta.gob.ar/doku.php?id=geointa\\_movil](http://wiki.geointa.inta.gob.ar/doku.php?id=geointa_movil)

Last update: **2016/08/25 13:32**

